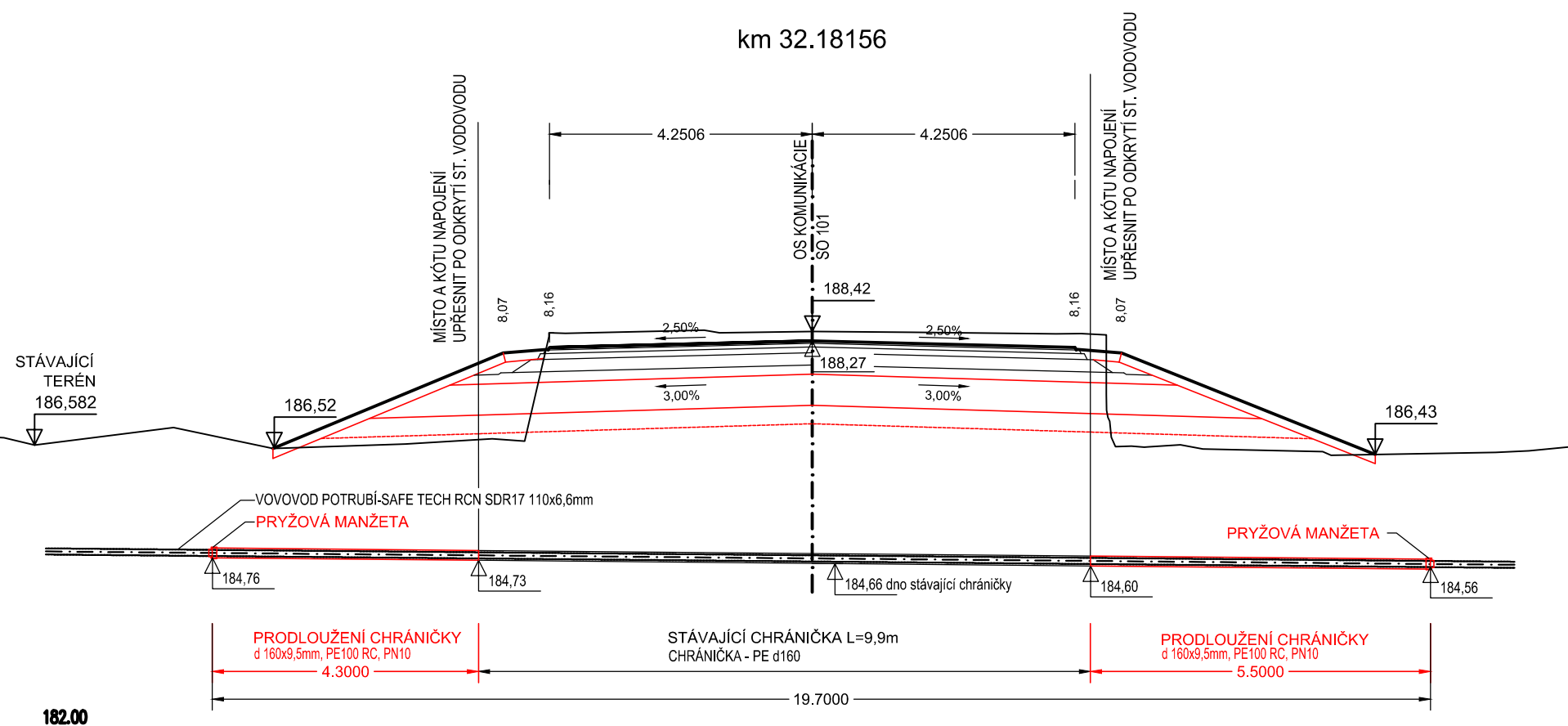


PODÉLNÝ ŘEZ: 1:100



D.1  
SO 342

Souřadnicový systém S-JTSK, Výškový systém Bpv

OBJEDNATEL:



KSÚS Středočeského kraje, p.o.

KSÚS STŘEDOČESKÉHO KRAJE, p.o.

Zborovská 11, 150 21 Praha 5

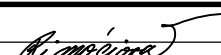


## II/611 Kostelní Lhota - Přední Lhota, I.etapa km 30.859-37.074

ZHOTOVITEL:

HBH / LINK / GEOTEST / GEOSTAR

zastoupená: HBH Projekt spol. s r.o., Kabátníkova 5, 602 00 Brno  
Hlavní inženýr projektu: Ing. Marek KAČENÁK  
Číslo zhotovitele: 2020/0036



ZODPOVĚDNÝ PROJEKTANT	Ing. Jana Řimáčiová		 Projektová kancelář pro dopravní a inženýrské stavby pobočka Praha Michelská 18/12a, 140 00 PRAHA 4	
VYPRACOVAL	Ing. Jana Řimáčiová			
KONTROLOVAL	Ing. Jana Ocásková			
KRAJ: STŘEDOČESKÝ				
KÚ: SADSÁ, KOSTELNÍ LHOTA, PÍSKOVÁ LHOTA U PODĚBRAD, PŘEDNÍ LHOTA U PODĚBRAD				
NÁZEV OBJEKTU/ČÁSTI: <div>II/611 Kostelní Lhota – Přední Lhota, I.etapa km 30.859–37.074 <b>SO 342 – ÚPRAVA VODOVODU V KM 32,180</b></div>			DATUM	LISTOPAD 2023
			FORMÁT	3 A4
			MĚŘÍTKO	1:100
			ÚČEL	PDPS
			ČÍS. ZAKÁZKY	2020/0036
NÁZEV PŘÍLOHY: <div>PODÉLNÝ PROFIL</div>			ČÍS. SOUPRAVY	ČÍS. PŘÍLOHY
				03